

5718

100 Rs.



West Bengal
stamp
Indian Stamp
issued in 1944

the Paid

Distt. Sub-Registrar
Alipur, 24 Parganas
27.6.77

साफ बिजुय कोबाना ।
मूल्य - ०५००.०० साठ्ठ टिन हाज्जार टिका ।

कोबाना ग्रहीता :-

श्री नीता नाम,
सुधी श्री दीनलाल नाम,
जाति हिन्दू, लेशा - चाकरी,
सां - ०नं श्यामा कलानी,
थाना - यादवपुर, जेला २४ परगणा ।

कोबाना दाता :-

श्रीमती शांतिनता बसु,
सुधी श्री ज्योतिष बसु,
जाति हिन्दू, लेशा - गृहस्थानी,
सां - १४१० बाजेरायपुर रोड,
थाना - यादवपुर, कलिकाता ०२ ।

कस्य निम्न उपशील विलेखडावे बनिठ स्थानीय परिमाले कसवेश १ साठ
काठा बिल रेकर्ड डकु- बठ्ठामे मत्स्य चाखेर जमि मायु यावतीय आकर आठनातादि
दरवस्त हक हकक सप्तति निर्दायु, निर्दाय अवस्थायु बिजुय साफ कोबाना पत्र मियद
कार्यवाले -

Handwritten notes at the top of the page, including a date-like scribble '10/1'.

2261
1521
404
21

DATE OF BIRTH
NAME AND HOME PHONE NO.
SINGLE OR MARRIED
PRECEDENT
EDUCATION
RELIGION
ADDRESS
SOCIETY / CLUBS
OCCUPATION
ATTORNEY NO.

APPROX. DATE OF BIRTH
27-6-77

S19

Handwritten notes on the left side of the page.



Handwritten signature or name written vertically next to the stamp.

Handwritten signature or name.

SON / DAUGHTER
OF
NAME
ADDRESS
CITY
STATE
ZIP

APPROX. DATE OF BIRTH
27-6-77



11211

জেলা ২৪ পরগণা, খানা যাদবপুর, বর্ধমানে কসবা, সবরেজিষ্ট্রী আনিপু, পরগণা
 খাসপুর, জ, এন ২৬নং যোজা চক্ৰাভিষা প্রায় যথেষ্ট অত্র জিলা কালেকটোরীর ৫৬নং
 তোলি উত্ত- বর্ধমান মালিক পশ্চিমবর্ষ রাজ্য সরকার অধিন ১১ ও ১৪নং খতিয়ান উত্ত-
 বার্ষিক ১২০০.০০ টাকা খাজনার রায়ত দখলি সুত্ব বিশিষ্ট সুত্তের জমি জমা যথেষ্ট
 ১নং দানের ১২৮.৪০ শতক বিল জমি বিলিত ইংরাজি ১।৫।৩১ তারিখে যোকায
 আনিপু সবরেজিষ্ট্রী অফিসর রেজিষ্ট্রীকৃত ১নং বহির, ৮নং ডনামের ৫৬ হইতে
 ৮৪নং পাতায় নিপিবন্ধ ১১৩১ সালের ৪৪০নং কোবানা মলিন দুরা দেবেন্দু নাথ
 সরকার দিঃ হইতে দি সবারবর্ন এপ্লিকানচার ডয়ারী ও ফিসারীজ প্রাইভেট নিয়িটেড
 ফার্ম উনয়ত্ত- পণ মূল্য পুদানে খরিদ করতঃ যৎস্য চাষাদির দুরা ডোপ দখল করিত্ত
 থাকেন। অতঃপর উত্ত- জমি জমায় অপর অলৌদারপনের সহিত যোকায আনিপু
 ২য় সাবজজ আদানিত্তর ১১৩১ সালের ১৫নং ডেওয়ানী পার্টিশান বেকর্দমায় যাহা
 উত্ত- আদানত হইতে স্থানান্তরিত হইয়া তৃতীয় সাবজজ আদানত ১১৪১ সালের

cc - LM/11
Date: 11/11/11
11/11/11
see the copy of the...



Inspected: John R. ...
Approved: ...
27-6-11



11011

সালর ১৬নং দেওয়ানী পার্টিশান মোকদ্দমা সুরুলে চলিত থাকে উও- মোকদ্দমায়
 উও- কোম্পানী ডিএ- প্রাপ্ত হইয়া আদালতর আদেশ যত নিজ ছাহায প্রাপ্ত জমি
 বিপত ইরাজি ২।১।৪০ তারিখে আদালত সাহাযে ডান সহরত যত দখল নইয়া
 ডান দখল করিছোকেন । তদনুযায়ী উও- জমি হাল জরিপে ২৬নং চকুড়িয়া মৌজায়
 ১০।১৮ ও ২০নং শুভৃতি খতিয়ানে সবারবর্ন এপ্রিকালচার ডয়ারীজ এ-ড ফিসারীজ
 নামে রেকর্ড ডু- হয় ।

অতঃপর উও- সম্পত্তি যথেষ্ট ১নং দান ডু- বিন জমি হইত বিপত ইরাজি
 ২৬।৫।৭৬ তারিখে উও- বিধি ১৫ নং কঠা জমি রখীন বর্ধন ও চিওরজন কু-ডু
 শুভৃতি ১০ দশ ব্যাট- এককোটা কোবানা দলিল দ্বারা সবারবর্ন এপ্রিকালচার ডয়ারীজ
 ও ফিসারীজ কোম্পানীর নিকট হইত উপযুক্ত পণ মূল্যে খরিদ করতঃ খাসে সুতুবান
 মানিক দখলিকার হইল । উও- কোবানা মোকাম বারাসাত এ, ডি, আর অফিসের
 নং এক নম্বর বাহির, ১৯৭৬ সালর ৬০১নং কোবানা রুলে রেজিস্ট্রী হয় । তদনু-ত্তর
 উও- চিওরজন কু-ডু রখীন বর্ধন এবং তাহাদের সহায়নী প্রেস্তানগ বিপত ইরাজি

জেরং দিচ্চ বাধ রহিনায।

2263 2/6/37 7/1

[Faint, illegible handwritten notes]

[Faint, illegible printed text]



1914 Sun-Engineer
1914. 24 Pages

27-6-77



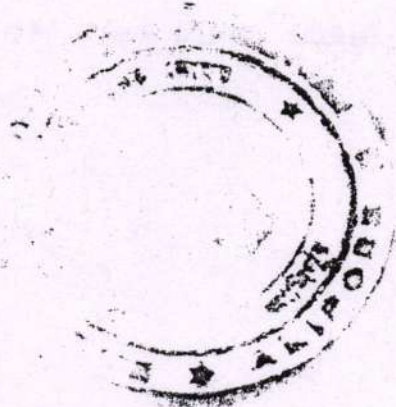
11811

ইংরাজি ৩১।৫।৭৬ তারিখে যোকায আনিপরু সবজিজিষ্ট্রা অফিসের জেজিষ্ট্রাকৃত একজ্ঞতা আলোয বাঁটায়ারা দনিন দুরা উ৩০ একত্রে খরিদা জমি বিভাগ বন্টন করিয়া নহুয়ন । উ৩০ বন্টননাযা মূল রখীন বর্ধন উল্লিখিত ১নং দাগ উ৩০ পৃথক চিহ্নিত ৬৬ বিঘা ১৫ কাঠা জমির যথো ১১ এনার বিঘা বিন জমি একক নিব্বৃত্ত সূত্রে প্রাপ্ত হহুয়ন । উ৩০ জমি ৩ বন্টন নাযা দনিল্লর "খ" উপশীল বর্নিত আছে এবং বন্টন নক্সায় "জ" পুটরুলে প্রদর্শিত আছে ।

অতঃপর আমি অত্র কোবানা দাত্রী বিনত ইংরাজি ৮।৭।৭৬ তারিখে যোকায বারাসাত এডিশন্যান ডিষ্ট্রিকট জেজিষ্ট্রা অফিসের জেজিষ্ট্রাকৃত ১নং বহির , ১১নং উন্যয়ের ১৭৭ হইতে ১৮৮নং পাতায় লিপিবদ্ধ ১১৭৬ সালের ১৭৭নং সফ কোবানা দনিন দুরা উ৩০ শ্রী রখীন বর্ধনের নিকটে হইতে ১বিঘা ৬ কাঠা জমি খরিদ করিয়া খালে সতুবতী মানিক দখলিকারিনী ছাকি । উ৩০ জমি আমার খরিদা কোবানার সহিত দাখিলী নক্সায় নান রং এর বর্ডার দুরা সিমানিষ্ঠারিত করতঃ প্রদর্শিত আছে উ৩০ জমির যথো আমি হইতি পূর্বে অধিকাল জমি বিএয় করিয়া দেওয়া বাদে বর্তমানে আমার ৭সাত কাঠা জমি খাস দখল আছে ।

জরং দিঙে বাধ রহিনায।

LL-9-28
ALPHA. 28 PAGES
ALPHA. 28 PAGES



(1/1)

ALPHA. 28 PAGES
ALPHA. 28 PAGES

ALPHA. 28 PAGES

ALPHA. 28 PAGES
ALPHA. 28 PAGES
ALPHA. 28 PAGES
ALPHA. 28 PAGES

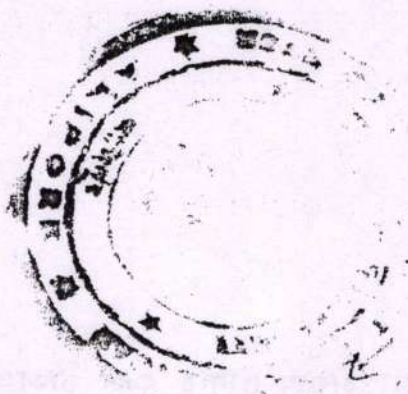


11811 (5)

বর্তমানে নানা কারণে আমার নগদ টাকার বিশেষ আবশ্যক হওয়ায় আমার ধরিদা সম্পত্তি যথেষ্ট নূর্কে বিক্রীত বাদে বর্তমান খাস দখলি কয়েকশ ৭ সাত কাঠা জমি যাহা নিম্ন উপশীল বিশেষ ভাবে বর্ণিত হইল এবং যাহা অত্র মহা অধিলী নক্সায় নান রঞ্জের বর্ডার দ্বারা সিমানিষ্ঠারিত করতঃ বিশেষ ভাবে চিহ্নিত মতে প্রদর্শিত হইল তাহা নির্দায়, নির্দায় মণ্ডলবন্দায় বিক্রয় করিবার ঘোষনা করিল, আপনি অত্র কোবানা প্রযোজ্য উৎ জমি বর্তমান অর্থাৎ ৭ সাত কাঠা জমি বর্তমান বাজারোচিত সর্বোচ্চ মূল্য বেনমোটে ৩৫০০.০০ সাত্ ডিন হাজার টাকা পণ মূল্যে ধরিদ করিবার পুস্তাব করিল, আমি তাহাতে সম্মত হইয়া অন্য তারিখে আপনার নিকট হইতে ধার্যা পণ মূল্যের সমন্বয় যঃ ৩৫০০.০০ ডিন হাজার পাঁচশত টাকা পণ বাহায় নগদ প্রথমে অত্র সাফ বিক্রয় কোবানা মূল্য উৎ বা নিম্ন উপশীল বর্ণিত জমি আপনার নিকট বিক্রয় করতঃ চিরতরে নিঃসৃত্ত ও দখলচ্যুত হইলাম এবং আপনাকে খাস দখল দিলাম। আপনি অন্য হইতে বিক্রীত জমিতে আমার যাবতীয় সৃত্তে সৃত্তুবান মালিক দখলিকার হইয়া মালকান সরকারে আমার নামের পরিবর্তে আপনার নিজ নাম পঠনএন করণ দিতে বাধ্য রহিলাম।

2463 - 22/11/77 - 500


Site visit
3. - volume 10
January 1977
Flood of 1977



District Sub-Post Office
Alps. 23
27-6-77

পতন-এ কৰাদি আদায় পূৰ্বক দান, বিএ-য়, বিনি পণাদি সৰ্বস্বপ্ৰকাৰ হস্তান্তৰ
 অবস্থান্তৰ ও মৎস্যাদি চাম্বাবাদ আদিৰ দ্বাৰা বা যদুচ্ছায়িত রূপান্তৰ কৰণেৰ ফলতামত্ৰে
 আমাৰ তল্য ফলতা পৰিচালনে পত্ৰ লোভাদি ওয়াৰেশান স্থলাভিষিও-পণ-এ-য়ে পৰম সুলে
 নিবৃত্ত সুলে জ্ঞান দখল কৰিও থাকন । বিএনীত সম্পত্তিও আমাৰ যাহা কিছ সুলে,
 স্মৃতিও, দখল, অধিকাৰ ইত্যাদি ছিন বা আছে, তাহা অন্য হইতে বিনত ও ধূল হইয়া
 আপনাৰ প্ৰতি নিবৃত্ত সুলে বৰ্ণন বা অৰ্ণন । কাজ কৰ্ম্মনে আমি কিয়া আমাৰ
 ওয়াৰেশান স্থলাভিষিও-পণ-এ-য়ে কেহ অত্ৰ বিএনীত সম্পত্তিৰ দৰুন কোন প্ৰকাৰ দাবীদাওয়া
 ওজৰ আপত্তি কৰি কিয়া কৰে, তাহা সৰ্বস্বপ্ৰকাৰ আদানত সৰ্বস্বভাৱে বাচিন ও অগ্ৰাহ
 হইবে ।

বিএনীত জমি আমি হিটপূৰ্বে অন্য কাহাৰও নিকট কোন প্ৰকাৰ দান, বিএ-য়,
 বিনি পণাদিৰ দ্বাৰা সৰ্বস্বপ্ৰকাৰ হস্তান্তৰ বা হস্তান্তৰেৰ চুও কিয়া দায়াবন্ধ রেহানা
 বন্ধ কৰি নাই । অথবা বিএনীতজমি গডৰ্নমেন্ট বা কোন আঁখ কোম্পানী কৰ্ত্তক
 ৰিকহুজিগান বা প্ৰাকহুজিগান কৰা হয় নাই । বা ইহা জুসজেট সম্পত্তিৰ অন্তৰ্গত নহে ।
 সম্পূৰ্ন নিৰ্দায়, নিৰ্দায় যত্ন-বশ্যায় আমাৰ বিএ-য়আপ উওম সুল্যধিকাৰ ও খাস দখল
 থাকাকালিন আপনাৰ নিকট বিএ-য় কৰিলাম । উবিষ্যত আমাৰ উও-ৰ বৈপৰিত্য ঘটিয়া
 বা আমাৰ শচতা, উৎকৰতা প্ৰকাশিত হইয়া বা আমাৰ সুলে দখলেৰ নূন্যতাত্ত
 আপনাৰ খৰিদা সুলে, স্মাৰ্থ বা দখলেৰ কোন প্ৰকাৰ ফটি হইলে আমি উজ্জনা সম্পূৰ্ন
 দায়ী ও দ-ডনীম হইব এবং আইনত-ফটিপূৰ্ন সহ পণ মূল্যেৰ টাকা এককালিন
 জেৰং দিত্ত বাধা ৰহিলাম।



District Sub-Registration
Alipua, 24 Pascasarjana
27-6-77

বিএনীত জমি সম্পর্কে ভবিষ্যত আমার কোন সাক্ষ প্রমাণ সহি সাবুদের আবশ্যক হইলে তাহা বেওয়ার আপনার অনকুল দিব ।

অত্র দলিল কোন ভুল ভ্রান্তি থাকার দরুন ভবিষ্যত অত্র দলিল লোমকে কোন সংশোধনী দলিল করিবার আবশ্যক হইলে , তাহা বেওয়ার বিনামলে আপনার খরচায় আপনার অনকুল সম্পাদন ও রেজিস্ট্রী করিয়া দিও বধ্য ও সম্মত রহিলাঘ।

অত্র সহ দাখিলী নক্সায় প্রদর্শিত কমন প্যালেঞ্জের উপর দিয়া আপনি আমার শ্বলাভিমিত- সুরুলে আপনার নিজ ওয়ারেশ উওরাধিকারীগণএ-মে অবাধ যাচায়াত করিও এবং সর্কপ্রকার ইজমেন্ট সূত্ৰ পরিচালনা করিও পারিবেন ।

। এতদর্জ সূহ শরীরে , সরল মনে , অন্যের বিনানুরোধে অন্যের বিনানুরোধে অত্র দলিলের মর্ম্ম সম্বন্ধ অবগত হইয়া পণ মূল্যের টাকা এককালিন নগদ বুকিয়া পাইয়া সহি সম্পাদন করিলাঘ। ইতি সন ১০৬৪ সালের - ৪২'২'২০" ইঞ্জি ১১৭৭ সালের -
১/১০/১৯

অ উপনীত বিএনীত সম্পত্তির পরিচয় : -


জেলা ২৪ পরগণা, থানা যাদবপুর , বর্তমানে কসবা , সবরেজিস্ট্রী আলিপুর পরগণা
খাসপুর , রে: সা: ৩, জ: এল ২৬নং যোজা চক্গড়িয়া গ্রাম মধ্যে অত্র জিলা কালকটারীর
৫৬নং চৌজি ডপু- বর্তমান মালিক পশ্চিমবর্ষ রাজ্য সরকার অধিন সাবেক ১১ ও ১৪নং
খতিয়ান ডপু- হান ১০নং খতিয়ানের বার্ষিক ১২০০.০০ টাকা খাজনার রায়ত দখলি সূত্ৰ
বিশিষ্ট সূত্ৰের জমি জমা মধ্যে ১নং দালের ১২৬.৪০ শতক বিন রেকর্ড ডপু- মৎস্য

27-6-1965

Distrikt Sub-Regentur
Abt. 24 Postwesen

SEDA

ESTD: 1919



District Sub-Region
Alps. & Patagonia
27-6-77



District Sub-Region
Alps. & Patagonia
27-6-77

Serial No. 418
Year 1977

81
122

N.2.000

2/5/77